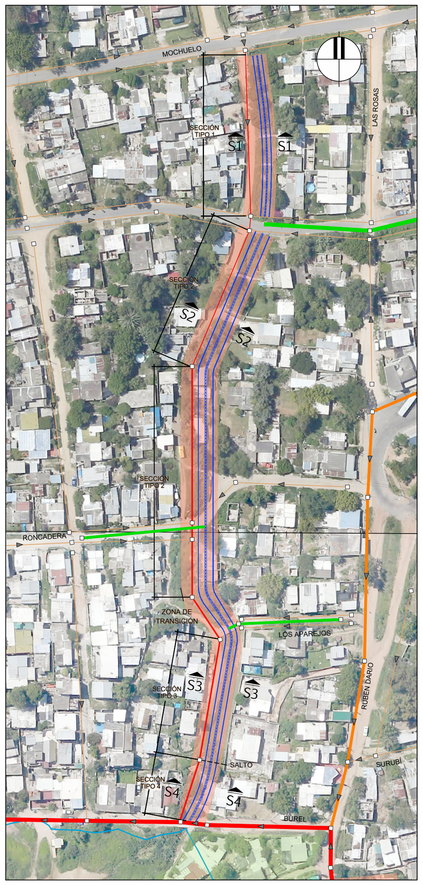

VISTA 01
N° DE REALOJOS: 5
ESCALA 1:1250

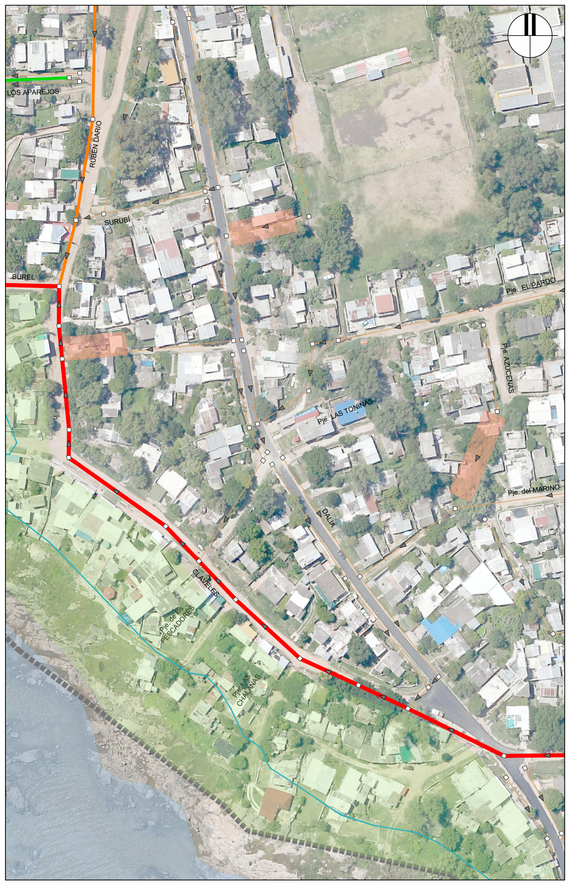

VISTA 02
N° DE REALOJOS: 5
ESCALA 1:1250

VISTA 03
ESCALA 1:1250

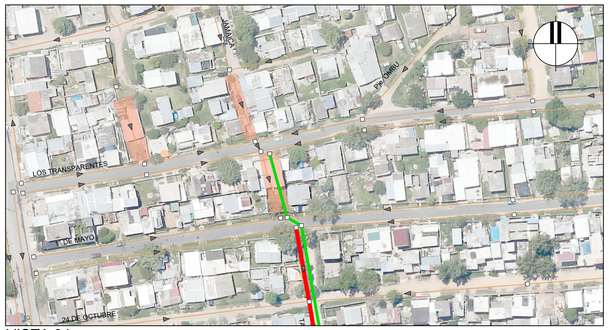

VISTA 04
N° DE REALOJOS: 3
ESCALA 1:1250

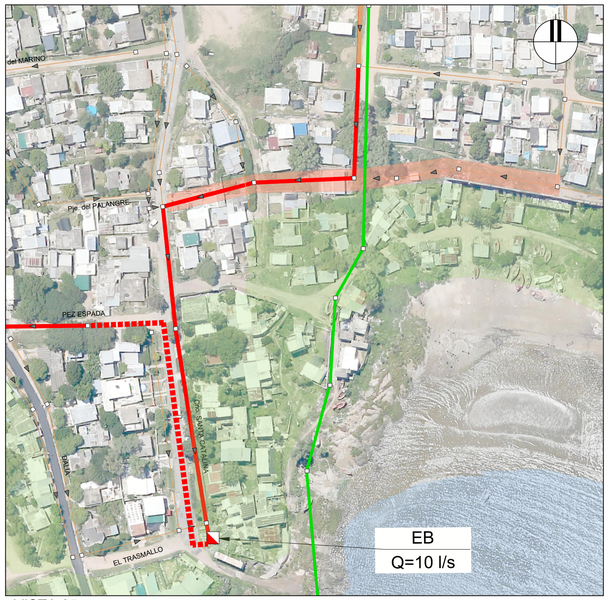

VISTA 05
N° DE REALOJOS: 2
ESCALA 1:1250

PLANO DE UBICACIÓN
ESCALA S/E

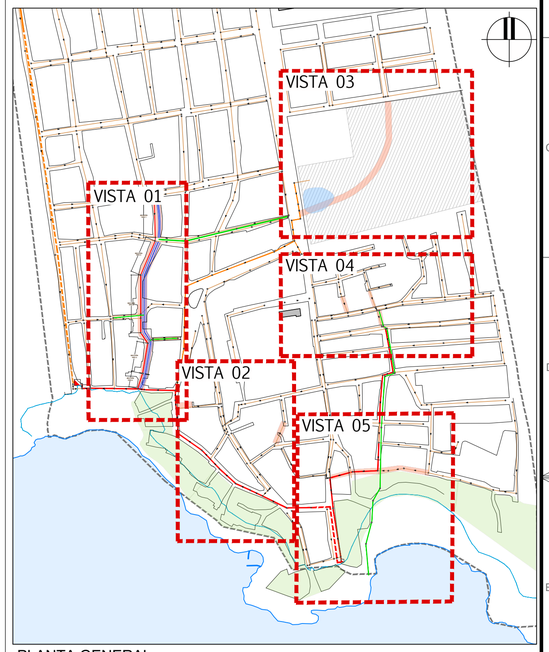

PLANTA GENERAL
ESCALA 1:5000

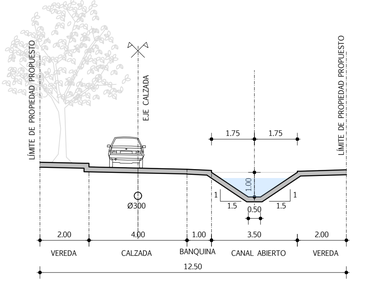

CANAL TRAPEZOIDAL CON RAMBLA
SECCIÓN TIPO 1
ESCALA 1:1250

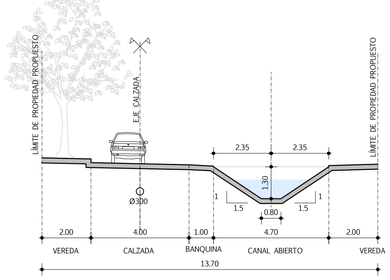

CANAL TRAPEZOIDAL CON RAMBLA
SECCIÓN TIPO 2
ESCALA 1:1250

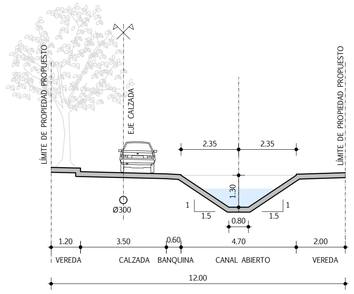

CANAL TRAPEZOIDAL CON RAMBLA
SECCIÓN TIPO 3
ESCALA 1:1250

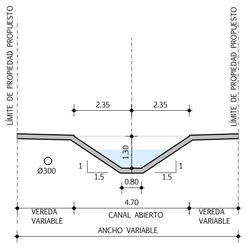

CANAL TRAPEZOIDAL CON RAMBLA
SECCIÓN TIPO 4
ESCALA 1:1250

NOTAS

- LAS CURVAS DE NIVEL ESTÁN REFERENCIADAS AL CERO WHARTON

REFERENCIAS

SÍMBOLO	DENOMINACIÓN
	LÍMITE SANTA CATALINA
	LÍMITE ZONA INUNDABLE (4.6Wh)
	ZONA DE INVASIÓN FAJA COSTERA
	SERVIDUMBRE / EXPROPIACIÓN
	COLECTOR SANEAMIENTO PRIMERA ETAPA
	INTERCEPTOR DE SANEAMIENTO
	COLECTOR SANEAMIENTO SECUNDARIO
	IMPULSIÓN PRIMERA ETAPA
	IMPULSIÓN
	COLECTOR PLUVIAL PRIMERA ETAPA
	COLECTOR PLUVIAL
	CANAL TRAPEZOIDAL
	ESTACIÓN DE BOMBEO

ARTELIA ORHAMA Halcrow CSI

TÉCNICOS CONSORCIO	
COORDINADOR GENERAL: Ing. RODOLFO ARADAS	TÉCNICO: Ing. LETICIA LÓPEZ
COORDINADOR DEL ÁREA: Ing. MICHAEL NORTON	TÉCNICO:
TÉCNICO: Ing. SANTIAGO URRESTARAZU	TÉCNICO:

INTENDENCIA DE MONTEVIDEO

GRUPO DE SEGUIMIENTO Y CONTROL (GSC)
PRESIDENTE GSC: Ing. JORGE ALSINA
COORDINADOR GENERAL: Ing. PABLO GUIDO
REFERENTE DEL ÁREA: Ing. SONIA PAGALDAY

PLAN DIRECTOR DE SANEAMIENTO Y DRENAJE URBANO DE MONTEVIDEO

DIAGNÓSTICO | PLAN DIRECTOR | PRIMERA ETAPA

EXPANSIÓN DEL SISTEMA DE SANEAMIENTO Y DRENAJE DE SANTA CATALINA
DETALLES EXPROPIACIONES / SERVIDUMBRES

Nº PROY: 4200	FECHA: OCTUBRE 2018
SUBPROY:	REVISIÓN: 00
TOMO: XXVII	LÁMINA: E1-SC-02